



CLUB ALPINO ITALIANO
Sez. Colferro
S. Sez. Anagni

CALENDARIO ATTIVITÀ
2026


**CAI Colferro – via A. Nobel, 1
00034 Colferro (RM)**

TREKKING



Gruppo TAM - Tutela Ambiente Montano





Segnavia bianco-rosso: indica la continuità del sentiero.



Segnavia con numerazione: indica la continuità ed il numero del sentiero.



Ometto di pietra: indica la continuità del sentiero su terreni aperti d'alta montagna.



Picchetto segnavia: indica la continuità del sentiero su prati e pascoli.

CA	Metà ravvicinata	h. 1:40
	Informazioni aggiuntive	h. 5:5
270	Metà intermedia	h. 2:20
	Informazioni aggiuntive	h. 8:0
Pizzo	Metà d'itinerario	h. 3:30
Informazioni aggiuntive		

Tabella segnavia: indica la direzione delle località di destinazione del sentiero, il tempo indicativo per raggiungerle ed eventuali informazioni aggiuntive.

Classificazione delle Difficoltà dei Percorsi

Escursionismo

T– Turistica

Itinerari su stradine, mulattiere o comodi sentieri, con percorsi ben evidenti e che non pongono incertezze o problemi di orientamento. Si svolgono in genere sotto i 2000 m e costituiscono di solito l'accesso ad alpeggi o rifugi.

Richiedono una certa conoscenza dell'ambiente montano e una preparazione fisica alla camminata.

E – Escursionistica

Itinerari che si svolgono quasi sempre su sentieri, oppure su tracce di passaggio in terreno vario (pascoli, detriti, pietraie), di solito con segnalazioni; possono esservi brevi tratti pianeggianti o lievemente inclinati di neve residua, quando, in caso di caduta, la scivolata si arresta in breve spazio e senza pericoli. Si sviluppano a volte su terreni aperti, senza sentieri ma non problematici, sempre con segnalazioni adeguate. Possono svolgersi su pendii ripidi; i tratti esposti sono in genere protetti (barriere) o assicurati (cavi). Possono avere singoli passaggi su roccia, non esposti, o tratti brevi e non faticosi né impegnativi grazie ad attrezzature (scalette, pioli, cavi) che però non necessitano l'uso di equipaggiamento specifico

(imbragatura, moschettoni, ecc.). Richiedono un certo senso di orientamento, come pure una certa esperienza e conoscenza del territorio montagnoso, allenamento alla camminata, oltre a calzature ed equipaggiamento adeguati.

EE – Escursionisti Esperti

Itinerari generalmente segnalati ma che implicano una capacità di muoversi su terreni particolari. Sentieri o tracce su terreno impervio e infido (pendii ripidi e/o scivolosi di erba, o misti di rocce ed erba, o di roccia e detriti). Terreno vario, a quote relativamente elevate (pietraie, brevi nevai non ripidi, pendii aperti senza punti di riferimento, ecc.). Tratti rocciosi, con lievi difficoltà tecniche (percorsi attrezzati, vie ferrate fra quelle di minor impegno).

Rimangono invece esclusi i percorsi su ghiacciai, anche se pianeggianti e/o all'apparenza senza crepacci (perché il loro attraversamento richiederebbe l'uso della corda e della piccozza e la conoscenza delle relative manovre di assicurazione). Necessitano: esperienza di montagna in generale e buona conoscenza dell'ambiente alpino; passo sicuro e assenza di vertigini; equipaggiamento, attrezzatura e preparazione fisica adeguati.

EEA – Escursionisti Esperti con Attrezzatura

È necessario l'uso dei dispositivi di autoassicurazione e di equipaggiamento di protezione personale (set da ferrata, moschettoni, casco, guanti, imbrago ecc.)

EEA-F – via ferrata Facile

EEA-PD – via ferrata Poco Difficile

EEA-D – via ferrata Difficile

EAI – Escursionismo in Ambiente Innevato

Itinerari in ambiente innevato che richiedono l'utilizzo di racchette da neve.

ALPINISMO INVERNALE



Il socio è tenuto a seguire le seguenti regole:

Informarsi preventivamente su eventuali variazioni del programma (in Sezione o sulle piattaforme telematiche) e iscriversi entro i termini stabiliti, consapevole però che in caso di necessità gli accompagnatori possono cambiare programma a loro insindacabile giudizio.

Presentarsi puntualmente all'appuntamento di partenza e a tutti gli altri appuntamenti fissati dagli accompagnatori. Essere in buona salute e possedere la preparazione fisica e tecnica necessaria all'escursione. Durante lo svolgimento delle escursioni sociali il socio è subordinato alle decisioni degli accompagnatori e dovrà attenersi scrupolosamente alle disposizioni da loro impartite, soprattutto in caso di imprevisti o emergenza. Curare il proprio equipaggiamento. Qualora se ne abbia la necessità consultare gli accompagnatori. Seguire il passo dell'accompagnatore in testa al gruppo, senza mai precederlo e senza attardarsi inutilmente. Cercare di non distanziarsi da chi ci precede. Ma se ciò fosse avvenuto e ci si trovasse incerti sul percorso da seguire, fermarsi e aspettare l'accompagnatore in coda al gruppo. Non lasciare tracce del proprio passaggio sulla montagna: non abbandonare rifiuti di nessun genere, rispettare piante e animali. Improntare sempre il proprio comportamento allo spirito di collaborazione, solidarietà e mutuo soccorso anche con gli altri partecipanti. Non mettere in atto comportamenti potenzialmente pericolosi.

SPELEOLOGIA



Cosa devo portare per un'escursione di un giorno?

Equipaggiamento da avere sempre nello zaino:

Scarponi da trekking

Pantaloni lunghi

Abbigliamento a cipolla, adeguato al clima

Zaino intorno ai 30 litri

Luce frontale con batterie di riserva

Kit di primo soccorso con telo termico

Acqua

Cibo

Fischietto

Copricapo

Guanti

Giacca antipioggia

Copri zaino

Bastoncini da trekking

Occhiali da sole

Coltellino

Nastro telato

Fazzoletti

Carta e bussola (ma dobbiamo saperli usare!!!)

Tessera CAI, documenti personali, soldi

Telefono e power-bank

GENNAIO

Domenica 18:

Ciaspolata Campo Ceraso EAI

Sottosezione di Anagni in collaborazione con Rifugio Viperella
ASE R.Cellitti - DdE E.Ciullini

Sabato 31:

Ciaspolata Rifugio Cerasolo EAI - Campo Felice (AQ)

Intersezionale CAI Aprilia

EAI EA EEA S.Costini - EAI AE R.Rocca



Nodo delle guide con frizione o nodo a otto

FEBBRAIO

Domenica 08:

Ciaspolata Macchiarvana EAI – Forca d’Acero

Sottosezione di Anagni


ASE R.Cellitti - DdE E.Ciullini

Sabato 28:

Ciaspolata Camposecco EAI

Intersezionale CAI Aprilia

EAI EA EEA S.Costini - EAI AE R.Rocca



Nodo Barcaiolo

ESCURSIONI



ARRAMPICATA



MARZO

Domenica 01:

Antica Via Flacca EE

Sottosezione di Anagni

ASE R.Cellitti – DdE M.Brillanti

Domenica 08:

Monte Capreo (Monti Lepini)

DdE A.Riccioni – DdE D.Fabrizi

Domenica 15:

Speleologia per tutti: Grotta della Sabina – Terracina (LT)

Intersezionale CAI Palestrina

ISS L.Valenzi – DdE D.Tavani

Sabato 21:

TAM: Giornata Mondiale delle Acque

Monti Simbuini - Vallepietra

ASE ORTAM/ONC D.Venditti – ORTAM A.Volpe

ORTAM ONC M.Baglioni

Domenica 22:

Monte Gennaro

Intersezionale Comitato Scientifico Regionale

ASE ORTAM/ONC D.Venditti – ORTAM ONC M.Baglioni

DdD A.Riccioni

Domenica 29:

Tour del Lago di Canterno T/E

Sottosezione di Anagni in collaborazione con Pro Loco Anagni

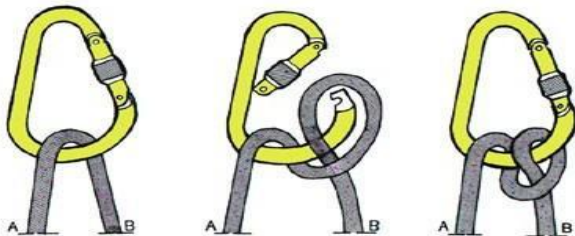
DdE M.Brillanti – DdE E.Ciullini

Domenica 29:

Il cammino dei tre villaggi

Intersezionale CAI Viterbo e Latina

ASE ORTAM/ONC D.Venditti – DdE ORTAM A.Volpe



Nodo Mezzo Barcaiolo

APRILE

Domenica 12:

Speleologia per tutti: Grotta Cola - Petrella Liri (AQ)

Intersezionale CAI Palestrina

DdE D.Iannucci – DdE A.Forte

Sabato 11:

Manutenzione Sentieri

ASE R.Cellitti – DdE R.Ruggeri

Domenica 12:

TAM: Fontana Canai - Pratiglio Monti Lepini

DdE A.Riccioni – ORTAM A.Priori – DdE D.Fabrizi

Sabato 18:

Senior: Monte Cacume (Patrica)

DdE A.Riccioni – AE M.Altieri

Sabato 18:

Manutenzione Sentieri

DdE R.Ruggeri – DdE E.Ciullini – M.Cimmino

Domenica 19:

Percorso Fluviale “Jo Rio” T/E

Sottosezione di Anagni

ASE R.Cellitti – DdE M.Brillanti

Domenica 26:

Monte Lupone (Monti Lepini)

DdE A.Riccioni – DdE D.Fabrizi

GRUPPO SENTIERISTICA



MAGGIO

Sabato 9:

Manutenzione Sentieri

ASE R.Cellitti – DdE R.Ruggeri – DdE G.Giordano

Domenica 10:

Senior: Monte Artemisio (Maschio d'Ariano) – Velletri (RM)

AE M.Altieri – DdE A.Riccioni

Sabato 16:

Giro delle Cascate di Cerveteri T/E

Sottosezione di Anagni

ASE R.Cellitti – DdE E.Ciullini

Sabato 23:

Monte Pozzoni (Monti Reatini)

Intersezionale CAI Palestrina

DdE I.Fedeli – DdE G.Giordano

Sabato 23:

Manutenzione Sentieri

ASE R.Cellitti – DdE R.Ruggeri – M.Cimmino

Domenica 24:

TAM: Giornata Mondiale dei Parchi

Salita a Cima Casarene da Poggio Moiano (Monti Lucretili)
ASE ORTAM/ONC D.Venditti – DdE ORTAM A.Volpe

Da Venerdì 29 Maggio a Martedì 03 Giugno:

Parco del Pollino EE

ASE R.Cellitti – DdE A.Priori – ASE ORTAM/ONC D.Venditti
DdE P.Martini

Domenica 31:

Monte Gemma – Carpineto Romano (Monti Lepini)

DdE A.Riccioni – DdE D.Fabrizi

SPELEO PER TUTTI

Escursioni in grotte con un livello di difficoltà molto basso e adatte a tutti i soci



GIUGNO

Sabato 06:

Manutenzione Sentieri

ASE R.Cellitti – DdE R.Ruggeri – DdE G.Giordano

Domenica 07:

Monte Terminillo Cresta Sassetelli

ANE F.Nicolini – AE M.Altieri – AE EAI A.Proietti

Sabato 13:

Senior: Monumento Naturale Valle Sant'Angelo (Morolo)

AE M.Altieri – DdE A.Riccioni

Domenica 14:

Monte Tarino da Campo Staffi

DdE I.Fedeli – DdE L.Perego

Sabato 20 e Domenica 21:

Monte Sibillini – M. Vettore e M. Lieto fioritura Castelluccio di Norcia

ASE ORTAM/ONC D.Venditti – DdE ORTAM A.Volpe

Sabato 27:

Bivacco Bafile EEA

Intersezionale CAI Aprilia

EAI EA EEA S.Costini - EAI AE R.Rocca

Domenica 28:

Gran Sasso

Intersezionale Comitato Scientifico Regionale

ASE ORTAM/ONC D.Venditti – ORTAM ONC M.Baglioni

DdE E.Ciullini – ASE R.Cellitti – DdE L.Rossi



Nodo Bulino

LUGLIO

Domenica 05:

Monte Viglio Festa della Croce

DdE E.Ciullini – Don Augusto Fagnani

Domenica 11:

Monte Tarino EE

Sottosezione di Anagni

DdE E.Ciullini – DdE M.Brillanti

Sabato 18:

Sentiero Frassati: S.S. Trinità-Filettino EE

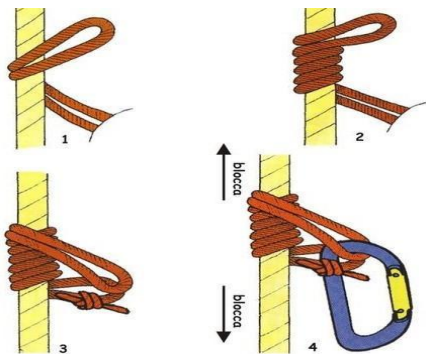
ASE R.Cellitti – DdE E.Ciullini – DdE R.Ruggeri

Sabato 25 e Domenica 26:

Monte Sirente EE

Intersezionale CAI Amatrice e CAI Sulmona

ASE R.Cellitti – ASE ORTAM/ONC D.Venditti



Nodo Machard

AGOSTO

Domenica 02:

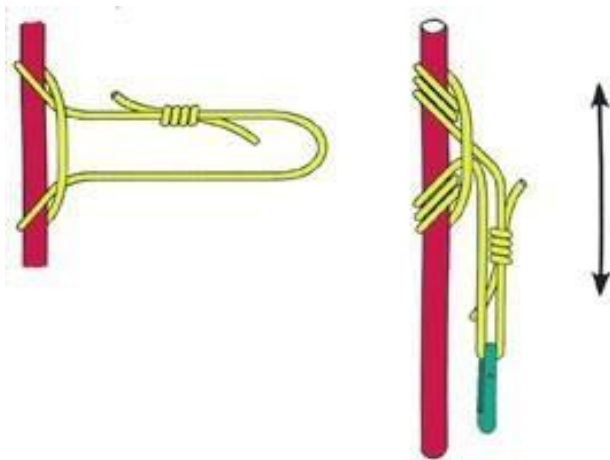
Monte Aquila (Gran Sasso)

ANE F.Nicolini – AE M.Altieri – AE EAI A.Proietti

Da Domenica 23 a Domenica 30:

Settimana Verde: San Martino di Castrozza

ASE R.Cellitti – ASE ORTAM/ONC D.Venditti – DdE A.Priori
DdE P.Martini



Nodo Prusik

SETTEMBRE

Domenica 06:

Monte Brancastello (Gran Sasso)

ANE F.Nicolini – AE M.Altieri – AE EAI A.Proietti

Sabato 12:

Lago della Duchessa e Murolungo

DdE L.Rossi – DdE A.Priori

Domenica 13:

Santuario della Santissima Trinità da Monna dell'Orso

DdE I.Fedeli – DdE L.Perego

Domenica 13:

Diversamente Speleo

ISS L.Valenzi – DdE D.Iannucci

Sabato 19:

Sentiero Italia (S.I.) Campocatino-Filettino EE

ASE R.Cellitti – DdE R.Ruggeri – DdE E.Ciullini

Domenica 20:

“Selenamente” Campo di Segni

ASE R.Cellitti – DdE L.Perego – Barbara Andreacchio

Domenica 20:

Speleologia per tutti: Grotta del Frullicchio – Arcinazzo Romano (RM)

Intersezionale CAI Palestrina

DdE D.Tavani – DdE A.Forte

Domenica 27:

Ferrata Ricci (Gran Sasso) – Moderatamente Difficile

ASE R.Cellitti – DdE I.Fedeli

ARRAMPICATA SPORTIVA



OTTOBRE

Sabato 03:

TAM: Pian della Faggeta e Perrone del Corvo (Monti Lepini)

ASE ORTAM/ONC D.Venditti – ORTAM ONC M.Baglioni

DdE ORTAM A.Volpe – ORTAM A.Priori

Sabato 03:

Monte Crepacuore da Campocatino E

In collaborazione con Pro Loco di Anagni

DdE M.Brillanti – DdE E.Ciullini

Domenica 04:

**Speleologia per tutti: Grotta Labirinto di San Lorenzo –
Minturno (LT)**

Intersezionale CAI Palestrina

ISS L.Valenzi – DdE D.Iannucci

Domenica 11:

Ferrata Bertona – Moderatamente Difficile

ASE R.Cellitti – DdE I.Fedeli

Domenica 18:

Anello Lago di Giulianello

DdE A.Priori – DdE G.Giordano

Domenica 25:

Monte Amaro di Opi

Sottosezione di Anagni

ASE R.Cellitti – DdE E.Ciullini

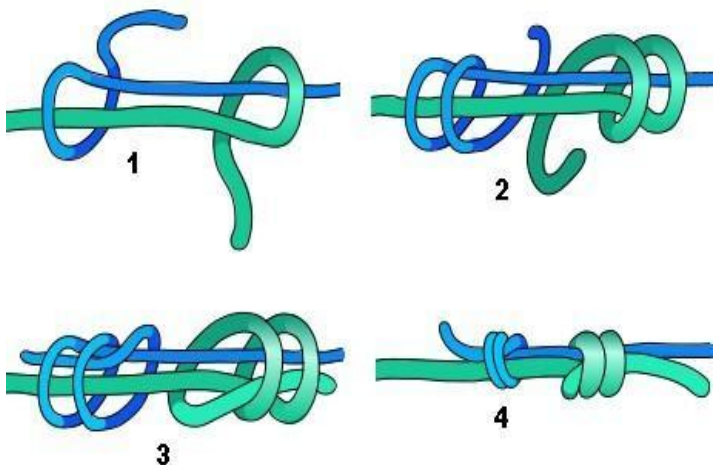
Domenica 25:

Parco Nazionale Abruzzo Lazio Molise

Intersezionale Comitato Scientifico Regionale

ASE ORTAM/ONC D.Venditti – ORTAM ONC M.Baglioni

DdE L.Rossi



Nodo a contrasto doppio inglese

NOVEMBRE

Domenica 01:

Castagneti dei Monti Lepini II^ Edizione – Montelanico

DdE A.Riccioni – DdE D.Fabrizi

Sabato 07:

Sprone Maraoni E

Sottosezione di Anagni

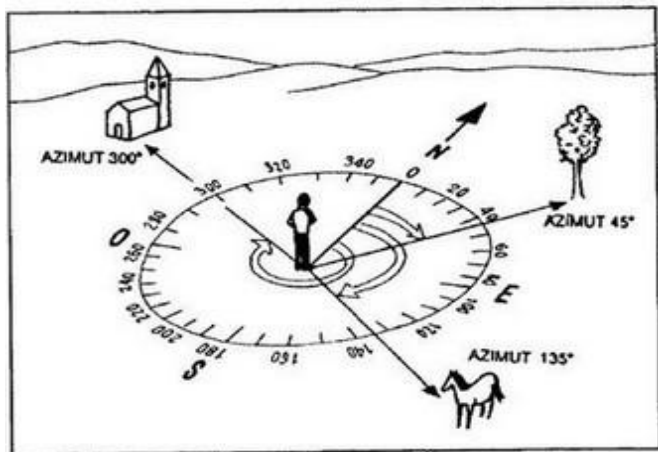
DdE M.Brillanti – DdE E.Ciullini

Domenica 29:

Riserva Naturale Monte Mario

ANE F.Nicolini – AE M.Alieri – AE EAI A.Proietti

Azimut: l'angolo compreso tra il nord e un nostro obiettivo, o un punto di riferimento, in senso orario.



DICEMBRE

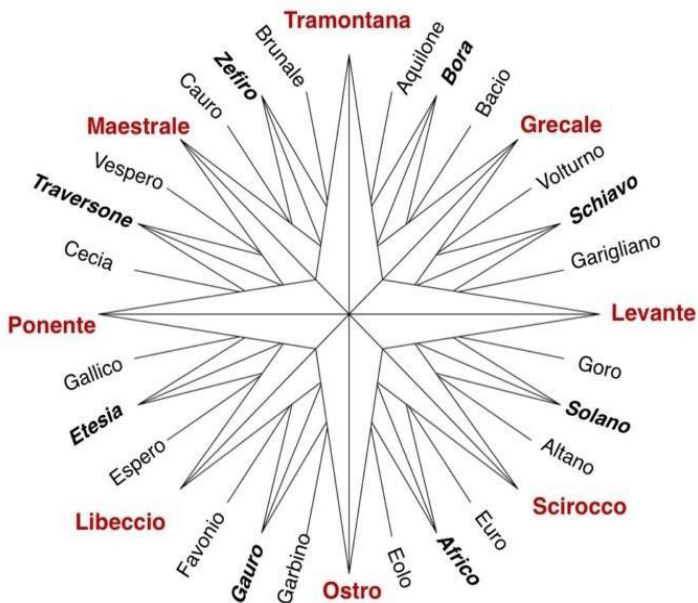
Domenica 20:

Pranzo Sociale di Fine Anno

Giovedì 31:

Brindisi in Vetta di Fine Anno

ASE R.Cellitti – Don Augusto Fagnani



Rosa dei Venti

Note:

Alle escursioni sociali possono partecipare solamente soci del CAI in regola con il pagamento della quota sociale per l'anno sociale in corso.

I non soci per iscriversi all'escursione devono presentarsi in sezione.

L'iscrizione alle escursioni in programma avviene con le modalità e i limiti fissati nella locandina affissa in sede e presente sulle piattaforme telematiche della sezione (sito internet, social, app, ecc.).

Il luogo di ritrovo e l'orario di partenza sono tassativamente quelli decisi dagli Accompagnatori e indicati nella locandina di presentazione. Il ritrovo deve sempre avvenire con congruo anticipo.

La partenza, specialmente in caso di escursioni che prevedono trasferimenti in pullman, avviene all'orario prestabilito, anche qualora vi fossero degli assenti. Ai ritardatari che non dovessero partecipare all'escursione non spetta alcun rimborso della quota di partecipazione versata.



Club Alpino Italiano
Sezione Colleferro
sottosezione di Anagni

Presidente: Renzo CELLITTI - 3487365357

Vicepresidente: Lucia ROSSI - 3288291143

Segreteria: Alfredo RICCIONI – 3488828270

Tesoriere: Luca VALENZI

Consiglieri: Daniela VENDITTI, Enrico CIULLINI
Roberto RUGGERI

Reggente s.s. Anagni: Marco BRILLANTI

Apertura sede con incontro settimanale

mercoledì dalle 19:00 alle 20:00

www.caicolleferro.it

presidente@caicolleferro.it

segreteria@caicolleferro.it



www.facebook.com/caicolleferro



BCC ROMA

GRUPPO BCC ICCEA